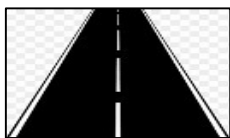
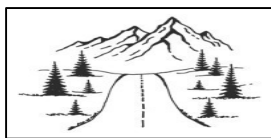




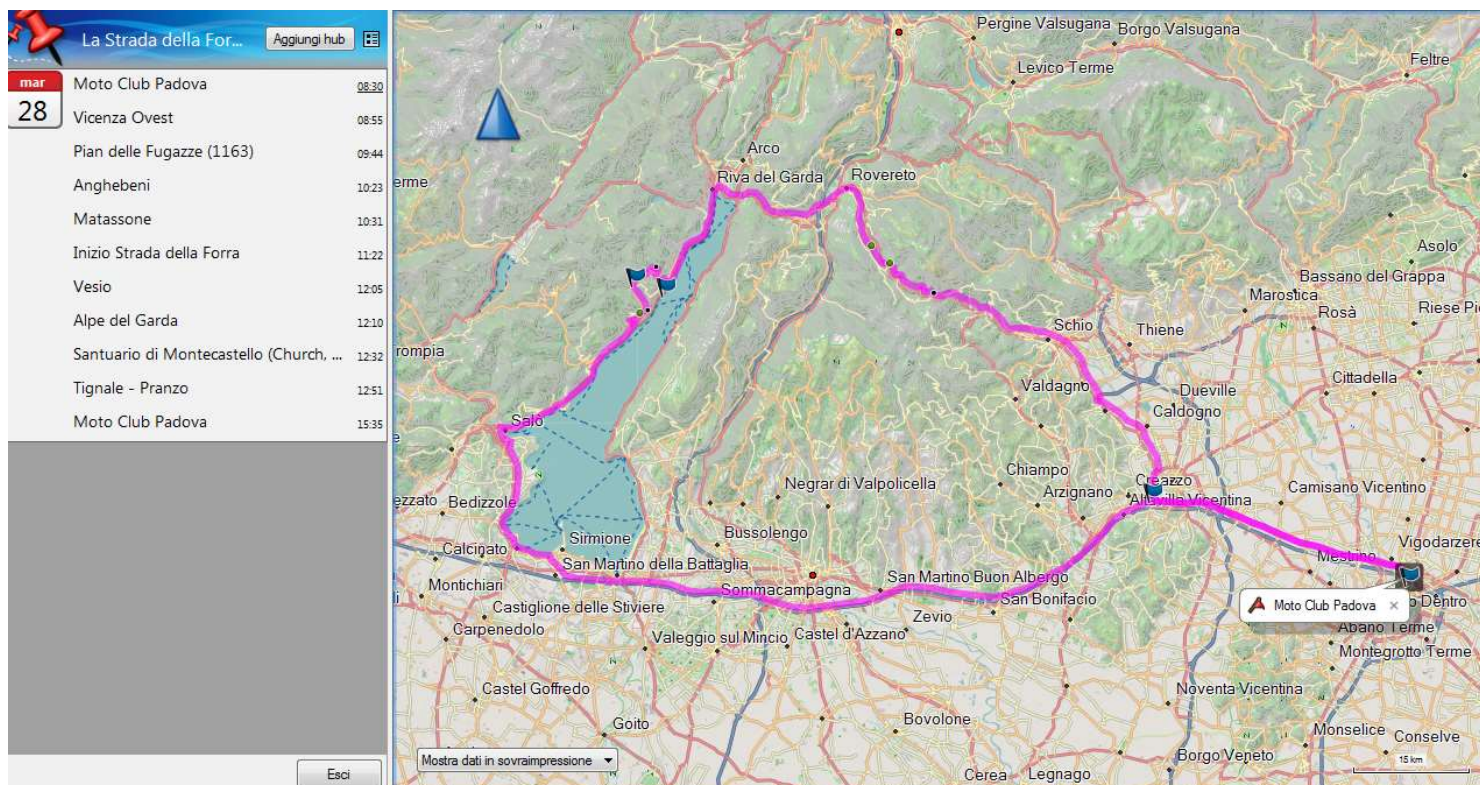
MOTOGIRO TURISTICO STRADA DELLA FORRA

DIFFICOLTA'
MEDIA

28/03/2026



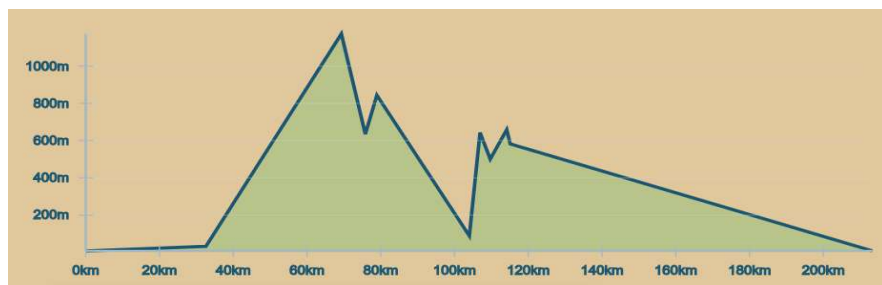
Partenza ore 8:30 dal Moto Club Padova
percorso di circa 350 KM
si raccomanda di partire col pieno di benzina



La Strada della Forra è considerata senza dubbio la più bella strada panoramica del Lago di Garda.

L'itinerario prevede:

- percorso senza autostrada fino al Pian delle Fugazze, con sosta caffè nelle vicinanze;
- passaggio sulla sponda nord del Lago di Garda;
- percorreremo da famosissima "Strada della Forra" di Tremosine, da poco riaperta dopo una frana;
- a seguire Alpe del Garda e breve sosta al Santuario di Montecastello;
- pranzo a Tignale, a poca distanza dal Santuario;
- rientro per la sponda bresciana del Lago di Garda, con autostrada da Desenzano.





LEGENDA PERCORSI:



SOSTA CAFFE'

LIVELLI DI DIFFICOLTA' (in base a km e visite):

FACILE

MEDIO

IMPEGNATIVO

DIFFICILE



PERCORSO MISTO TRA PIANURA, COLLINE E MONTAGNE



PERCORSO CON STRADE BIANCHE ADATTO A TUTTI



PERCORSO PIANEGGIANTE ALLA SCOPERTA DEL PAESAGGIO



PERCORSO CON STRADE BIANCHE CON TRATTI IMPEGNATIVI




PERCORSO CON TRATTE AUTOSTRADALI



PERCORSO CON STRADE BIANCHE CON FONDO DISSESTATO E CON SCARSA ADERENZA



STRADE NORMALI



PERCORSO CON ANNESSE VISITE A LUOGHI STORICI



PERCORSO CON ESCURSIONI AL MARE ed eventuali centri benessere